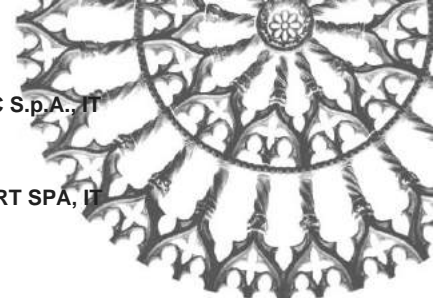




Firmato Digitalmente da :
alessandra macri'
Certificato emesso da : ArubaPEC S.p.A. NG CA 3, ArubaPEC S.p.A., IT
Valido da: 13-10-2016 2.00.00 a: 14-10-2019 1.59.59

pierluigi biondi
Certificato emesso da : InfoCert Firma Qualificata 2, INFOCERT SPA, IT
Valido da: 01-07-2016 9.07.12 a: 01-07-2019 2.00.00



Comune dell'Aquila

VERBALE DI DELIBERAZIONE DELLA GIUNTA COMUNALE

N. 288 del 16/07/2018

OGGETTO: STRADA DI ACCESSO AIA DI MARTINO NELLA FRAZIONE DI ARISCHIA

PRESA D'ATTO DEL PROGETTO DELL'AMMINISTRAZIONE SEPARATA DEI BENI DI USO CIVICO DI ARISCHIA, APPROVAZIONE DELL'INIZIATIVA E COFINANZIAMENTO DELL'INTERVENTO DA PARTE DEL COMUNE DELL'AQUILA

L'anno duemiladiciotto il giorno sedici del mese di luglio alle ore 9.45., nella Residenza comunale si è riunita la Giunta Comunale presieduta dal Sindaco Pierluigi Biondi con la partecipazione degli assessori:

	<i>Nome</i>	<i>Presenza</i>	<i>Nome</i>	<i>Presenza</i>
Sindaco:	Pierluigi Biondi	Sì		
Assessori:	1. Guido Quintino Liris	Sì	2. Carla Mannetti	Sì
	3. Anna-Lisa Di Stefano	No	4. Luigi D'Eramo	Sì
	5. Francesco Bignotti	Sì	6. Sabrina Di Cosimo	No
	7. Emanuele Imprudente	Sì	8. Alessandro Piccinini	No
	9. Monica Petrella	Sì		
			<i>Totale presenti</i>	7
			<i>Totale assenti</i>	3


Partecipa il Segretario Generale Alessandra Macri.

Constatata, a norma dell'art. 32 dello Statuto comunale, la regolarità della seduta, la Giunta Comunale adotta con voto unanime la seguente deliberazione.



Comune dell'Aquila

LA GIUNTA



Premesso che:

- l'Amministrazione Separata dei beni di uso civico di Arischia ha rimesso al Comune dell'Aquila un progetto, agli atti del Settore proponente e che si allega al presente provvedimento quale parte integrante e sostanziale, per la realizzazione di una strada che prevede la prosecuzione dell'attuale via "Ripetta" fino a raggiungere l'"Aia di Martino";
- l'intervento, di fatto, attua le previsioni dettate dal Piano Regolatore Generale attualmente vigente;

Dato atto che:

- a seguito della richiesta (prot. 78129 del 29/07/2016) l'ex Settore Ambiente e Patrimonio del Comune dell'Aquila ha provveduto ad emettere un parere di merito favorevole con nota prot. 113466 del 11/11/2016, a condizione di realizzare l'opera con le prescrizioni e limitazioni del caso. Per rendere edotta l'intera Giunta si allega appositamente il parere del Settore proponente;

Ritenuto che:

- è possibile condividere l'iniziativa dell'Amministrazione Separata dei beni di uso civico di Arischia poichè l'attuazione di quanto previsto nel progetto coincide con i fini istituzionali dell'Amministrazione Comunale con particolare riferimento agli indirizzi inerenti la protezione del territorio e della cittadinanza da eventi di calamità naturali;
- la realizzazione della strada consentirà l'accesso attualmente interdetto al transito veicolare permettendo ad esempio l'intervento delle autoambulanze in caso di necessità;
- l'intervento si prefigura inoltre come propedeutico alle attività di sviluppo del turismo, in particolare con la realizzazione di aree destinate ai campeggiatori, nel territorio del Parco Nazionale del Gran Sasso e Monti della Laga;
- è interesse dell'Amministrazione Comunale cofinanziare il progetto con un contributo di euro 50.000,00 (Euro Cinquantamila/00);


Considerato il parere favorevole di regolarità tecnica attestante la regolarità e la correttezza dell'azione amministrativa ai sensi del combinato disposto degli artt. 49 e 147 - bis, comma 1, del vigente Decreto Legislativo n° 267/2000, e del Regolamento comunale di contabilità.

Attestato che ai sensi dell'art. 49 del vigente D.Lgs. 267/2000 l'atto **comporta** riflessi diretti o indiretti sulla situazione economica finanziaria e patrimoniale dell'Ente.

Considerato il parere di regolarità contabile, espresso ai sensi del combinato disposto degli artt. 49 e 147 - bis, comma 1, del vigente Decreto Legislativo n° 267/2000 e del Regolamento comunale di contabilità.

DELIBERA

- di prendere atto del progetto trasmesso dall'Amministrazione Separata dei beni di uso civico di Arischia, avente ad oggetto: "Realizzazione di strada di accesso all'area attrezzata denominata "Aia di Martino";
- di far carico all'Amministrazione Separata dei beni di uso civico di Arischia di predisporre a propria cura e spese:



Comune dell'Aquila

- a) l'individuazione e la nomina di un Responsabile Unico del Procedimento ai sensi della norma vigente;
- b) la redazione del progetto esecutivo dell'intervento completo delle necessarie autorizzazioni anche degli enti sovraordinati a quello del Comune dell'Aquila, per l'effettiva cantierabilità dei lavori e secondo le limitazioni e prescrizioni richieste nel parere di merito favorevole espresso dal Settore proponente con nota prot. 113466 del 11/11/2016;
- c) l'avvio delle procedure per l'appalto dei lavori ai sensi della normativa vigente;
 - di cofinanziare l'iniziativa con un contributo di € 50.000,00 (Euro Cinquantamila/00) con utilizzo dei fondi disponibili del bilancio 2018, capitolo di spesa n. 360506 "Proventi bacini imbriferi montani – esecuzioni" che sono vincolate specificatamente dalla deliberazione di C.C. n. 153/1971;
 - di dare mandato al Dirigente del Settore OO.PP., Ambiente e Sport di predisporre gli atti di individuazione e definizione degli impegni di spesa e dei pagamenti del cofinanziamento all'Amministrazione Separata dei Beni di Uso Civico di Arischia, attraverso apposita convenzione che preveda le liquidazioni in funzione dei SAL (Stadi di Avanzamento Lavori);
 - di trasmettere la presente deliberazione al Settore Affari Generali, al Settore Servizi Finanziari ed al Settore OO.PP., Ambiente e Sport per quanto di rispettiva competenza.

Successivamente,

LA GIUNTA

con voto

DELIBERA

di dichiarare la presente deliberazione immediatamente eseguibile, ai sensi dell'art. 134, comma 4, del decreto legislativo 267 del 2000, e successive modifiche e integrazioni.

**Oggetto: STRADA DI ACCESSO AIA DI MARTINO NELLA FRAZIONE DI ARISCHIA
PRESA D'ATTO DEL PROGETTO DELL'AMMINISTRAZIONE SEPARATA DEI BENI DI USO
CIVICO DI ARISCHIA, APPROVAZIONE DELL'INIZIATIVA E COFINANZIAMENTO
DELL'INTERVENTO DA PARTE DEL COMUNE DELL'AQUILA**

PARERE DI REGOLARITA' TECNICA

Sul presente atto si esprime parere **favorevole** di regolarità tecnica attestante la regolarità e la correttezza dell'azione amministrativa *ai sensi del combinato disposto degli artt. 49 e 147 - bis, comma 1, del vigente Decreto Legislativo n ° 267/2000*, e del Regolamento comunale di contabilità.

Ai sensi dell'art. 49 del vigente D.Lgs. 267/2000 si attesta che l'atto **comporta** riflessi diretti o indiretti sulla situazione economica finanziaria e patrimoniale dell'Ente.

Il sottoscritto, consapevole delle sanzioni penali cui incorre nel caso di dichiarazione mendace o contenente dati non rispondenti a verità, come stabilito dall'art. 76 del D.P.R. n. 445/2000, ai sensi di quanto previsto dall'art. 47 del medesimo D.P.R., dichiara di non trovarsi in una situazione di conflitto di interesse, anche potenziale, così come disposto dall'art. 6, comma 2, e art. 7 del Codice di Comportamento di cui al D.P.R. 62/2013.

DATA
28/06/2018

FIRMA
Lucio Nardis

**Oggetto: STRADA DI ACCESSO AIA DI MARTINO NELLA FRAZIONE DI ARISCHIA
PRESA D'ATTO DEL PROGETTO DELL'AMMINISTRAZIONE SEPARATA DEI BENI
DI USO CIVICO DI ARISCHIA, APPROVAZIONE DELL'INIZIATIVA E
COFINANZIAMENTO DELL'INTERVENTO DA PARTE DEL COMUNE DELL'AQUILA**

PARERE DI REGOLARITA' CONTABILE

Visto il parere di regolarità tecnica espresso sul presente atto si esprime parere favorevole di regolarità contabile, attestante, inoltre, la copertura finanziaria, *ai sensi del combinato disposto degli artt. 49 e 147 – bis, comma 1, del vigente Decreto Legislativo n ° 267/2000* e del Regolamento comunale di contabilità.

Il sottoscritto, consapevole delle sanzioni penali cui incorre nel caso di dichiarazione mendace o contenente dati non rispondenti a verità, come stabilito dall'art. 76 del D.P.R. n. 445/2000, ai sensi di quanto previsto dall'art. 47 del medesimo D.P.R., dichiara di non trovarsi in una situazione di conflitto di interesse, anche potenziale, così come disposto dall'art. 6, comma 2, e art. 7 del Codice di Comportamento di cui al D.P.R. 62/2013.

DATA
16/07/2018

FIRMA
Tiziano Amorosi

DESCRIZIONE	IMPORTO
<u>QUADRO ECONOMICO DEI LAVORI</u>	
a) Importo per l'esecuzione delle Lavorazioni (comprensivo dell'importo per l'attuazione dei Piani di Sicurezza)	
A misura	
A corpo	79'090,18
In economia	
Sommano	79'090,18
b) Importo per l'attuazione dei Piani di Sicurezza(NON soggetti a Ribasso d'asta)	
A misura	
A corpo	2'169,69
In economia	
Sommano	2'169,69
c) Somme a disposizione della stazione appaltante per:	
c1) Lavori in economia, previsti in progetto, ed esclusi dall'appalto, ivi inclusi i rimborsi previa fattura	
c2) Rilievi accertamenti e indagini	
c3) Allacciamenti a pubblici servizi	
c4) Imprevisti	
c5) Acquisizione aree o immobili e pertinenti indennizzi	
c6) Accantonamento di cui all'art. 133 commi 3 e 4 D.Lgs. 163/2006	
c7) Spese di cui agli articoli 90, comma 5, e 92, comma 7-bis D.Lgs. 163/2006, spese tecniche relative a: progettazione, alle necessarie attività preliminari e di supporto, nonché al coordinamento della sicurezza in fase di progettazione, alle conferenze di servizi, alla direzione lavori ed al coordinamento della sicurezza in fase di esecuzione, assistenza giornaliera e contabilità, l'importo relativo all'incentivo di cui all'articolo 92, comma 5, del D.Lgs. 163/2006, nella misura corrispondente alle prestazioni che dovranno essere svolte dal personale dipendente	5'227,20
c8) Spese per attività tecnico amministrative connesse alla progettazione, di supporto al responsabile del procedimento, e di verifica e validazione	689,31
c9) Eventuali spese per commissioni giudicatrici	
c10) Spese per pubblicità e, ove previsto, per opere artistiche	
c11) Spese per accertamenti di laboratorio e verifiche tecniche previste dal capitolato speciale d'appalto, collaudo tecnico-amministrativo, collaudo statico ed altri eventuali collaudi specialistici	
c12) IVA ed eventuali altre imposte e contributi dovuti per legge	8'042,00
Sommano	13'958,51
TOTALE	93'048,69

AMMISTRAZIONE SEPARATA dei BENI dei NATURALI di **ARISCHIA**

Lavori per la realizzazione della strada di accesso all'Aia di Martino.

RELAZIONE TECNICA

La strada in progetto è di fatto la prosecuzione di Via Fossato e consente di raggiungere L'Aia di Martino

Questa realizzazione consentirà l'accesso ai mezzi pesanti e la sicurezza della parte alta del paese, che in caso di eventi calamitosi non può essere raggiunta nemmeno dalle autoambulanze.

La strada prevista nel PRG, della larghezza di ml. 4.20, verrà realizzata rialzando l'alveo del fosso di Monte Omo.

A monte della strada sul fosso principale molti anni or sono state realizzate tre grandi briglie, mentre sul fosso laterale sono state realizzate due briglie.

A monte della curva che immette all'Aia di Martino, verrà realizzata una briglia sull'asta del fosso principale, e una briglia piu' contenuta sul fosso laterale.

Queste due realizzazioni faranno rallentare la velocità dell'acqua di ruscellamento, impedendo di fatto il trasporto a valle della sabbia di erosione.

L'aumentata larghezza del piano di scorrimento delle acque meteoriche farà diminuire di piu' la velocità dell'acqua.

La portata idraulica dei due fossi non varierà con la realizzazione della strada.

La strada avrà inizio da Via Fossato, seguendo l'andamento del fosso si recupererà la quota riempiendo la con materiale arido l'alveo, senza occupare i terreni dei privati e , migliorando gli accessi ai terreni esistenti.

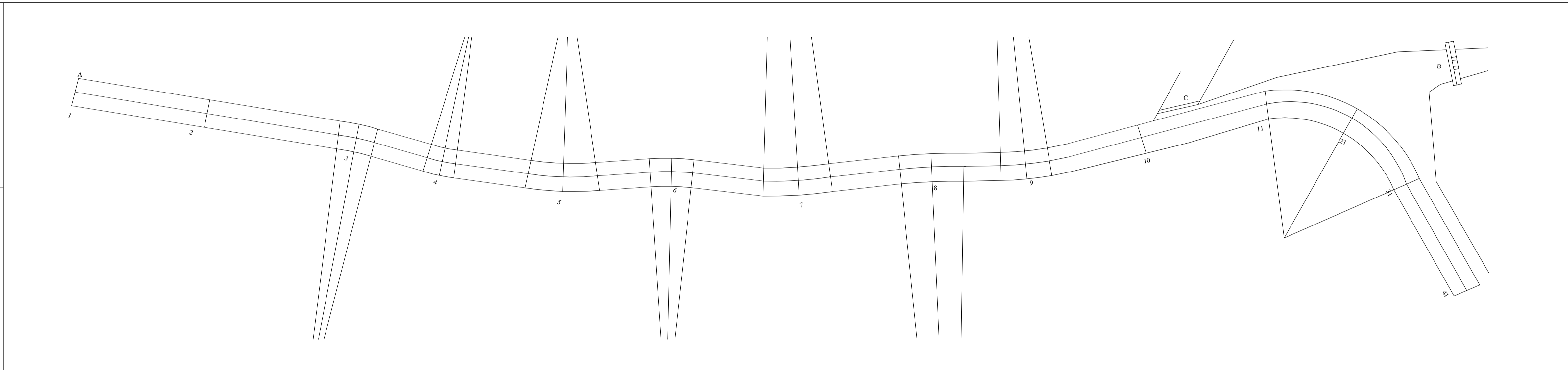
La realizzazione del piano stradale in conglomerato bituminoso impedirà l'escavazione del terreno e rallenterà la velocità di flusso delle acque meteoriche.

Ai lati del piano viabile verranno realizzate le cunette in calcestruzzo, sotto la cunetta verrà realizzata la canalizzazione per l'illuminazione della strada..

L' Aquila 22 Giugno 2016

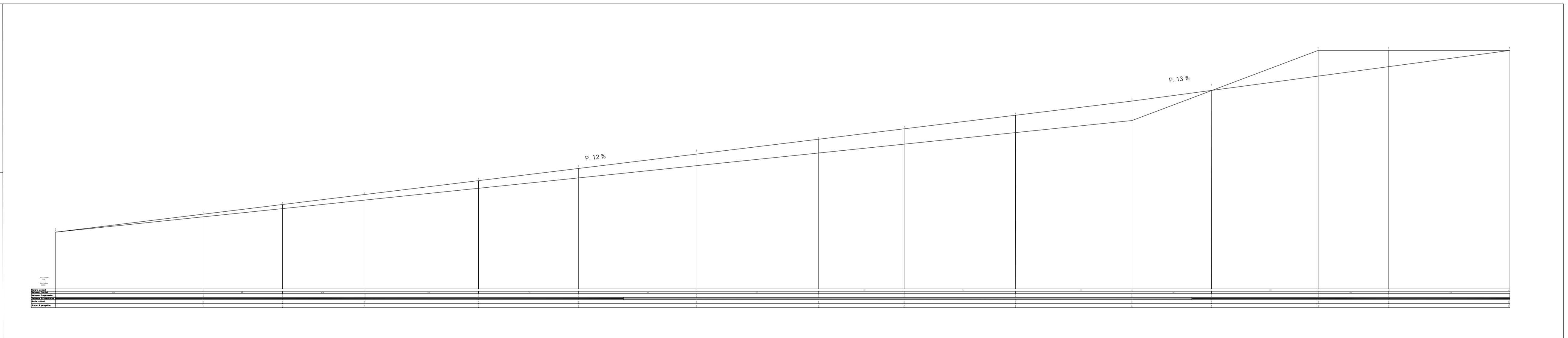
IL TECNICO
(geom. Francesco ZACCAGNO)

COMUNE DI L'AQUILA
 PROGETTO PER LA SISTEMAZIONE DELLA STRADA DI ACCESSO ALL'AREA DI MARTINO
 AMMINISTRAZIONE SPERIMENTALE DEI BENI DEI NATURALI DI ARBICIA
 TAV. 1 PLANIMETRIA
 Scala 1:1000
 Data: 10/05/2011

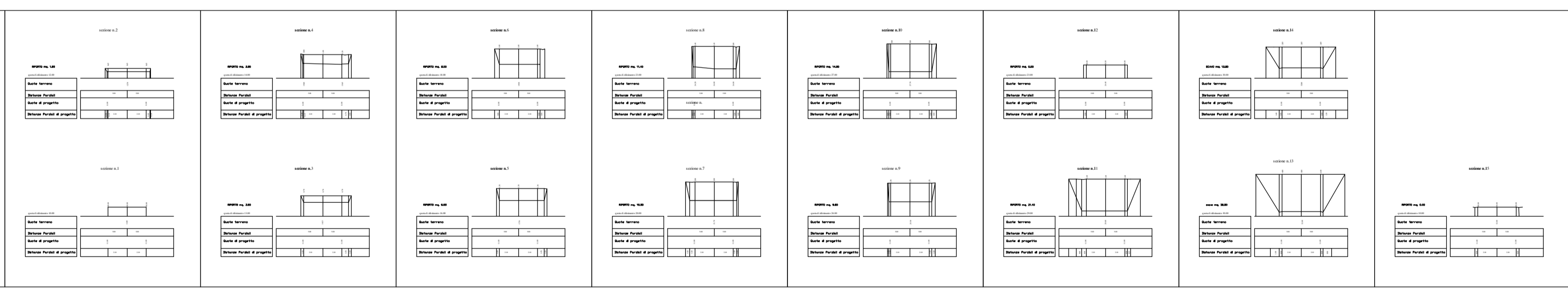


A - Caditoia
 B - Briglia
 C - Muro

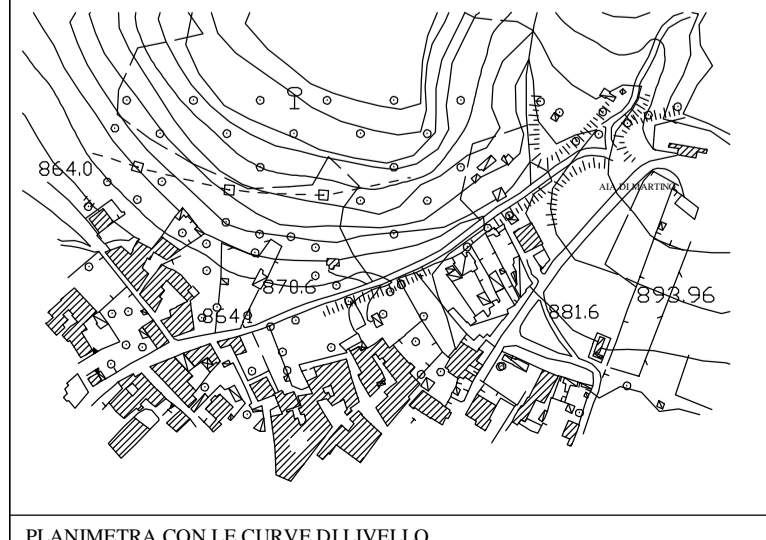
COMUNE DI L'AQUILA
 PROGETTO PER LA SISTEMAZIONE DELLA STRADA DI ACCESSO ALL'AREA DI MARTINO
 AMMINISTRAZIONE SPERIMENTALE DEI BENI DEI NATURALI DI ARBICIA
 TAV. 2 PROFILO
 Scala 1:1000
 Data: 10/05/2011



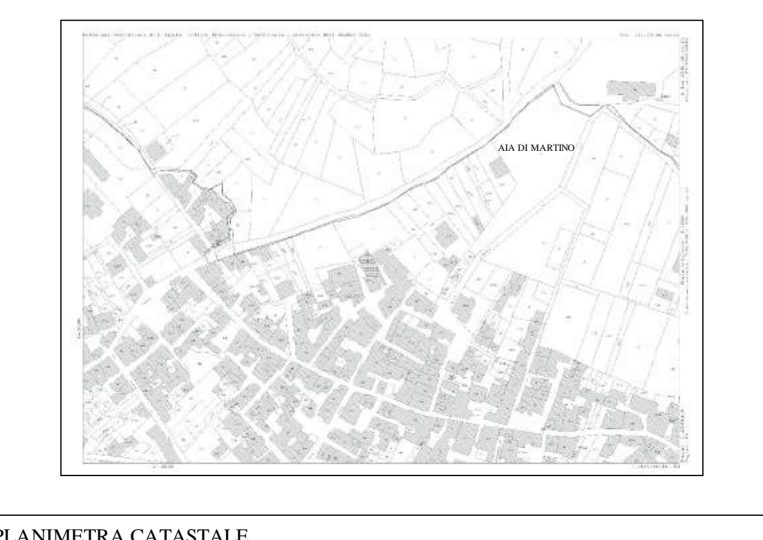
COMUNE DI L'AQUILA
 PROGETTO PER LA SISTEMAZIONE DELLA STRADA DI ACCESSO ALL'AREA DI MARTINO
 AMMINISTRAZIONE SPERIMENTALE DEI BENI DEI NATURALI DI ARBICIA
 TAV. 3 SEZIONI STRADALI
 Scala 1:1000
 Data: 10/05/2011



COMUNE DI L'AQUILA
 PROGETTO PER LA SISTEMAZIONE DELLA STRADA DI ACCESSO ALL'AREA DI MARTINO
 AMMINISTRAZIONE SPERIMENTALE DEI BENI DEI NATURALI DI ARBICIA
 TAV. 4
 PLANIMETRIA
 Scala 1:1000
 Data: 10/05/2011



PLANIMETRA CON LE CURVE DI LIVELLO



PLANIMETRA CATASTALE

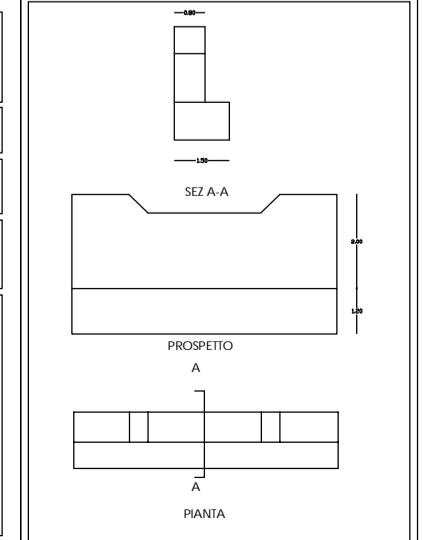


PRG



immagine satellitare

COMUNE DI L'AQUILA
 PROGETTO PER LA SISTEMAZIONE DELLA STRADA DI ACCESSO ALL'AREA DI MARTINO
 AMMINISTRAZIONE SPERIMENTALE DEI BENI DEI NATURALI DI ARBICIA
 TAV. 5
 PARTICOLARE COSTRUTTIVO BRIGLIA
 Scala 1:1000
 Data: 10/05/2011



MINUTA



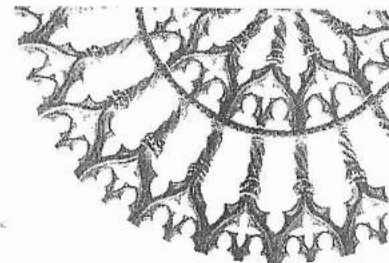
Comune dell'Aquila

Settore Ambiente
Ufficio Cave

Città dell'Aquila

Prot n° 0113466 del 11/11/2016

USCITA



A.S.B.U.C. di Arischia
Via Archi della Fonte - Arischia
67100 L'Aquila

p.c.

Settore Ricostruzione Pubblica

Serv. Viabilità

67100 L'Aquila

Oggetto: Realizzazione strada di accesso Aia di Martino ad Arischia .

Si fa seguito alla nota prot. 84143/2016 per rimettere il parere di competenza.

Effettuato il controllo degli elaborati di progetto allegati ed esperito un veloce sopralluogo, è risultato che il progetto prevede la prosecuzione dell'attuale via "Ripetta" fino a raggiungere "l'Aia di Martino", attuando di fatto le previsioni del PRG.

Pertanto si esprime parere favorevole al progetto, a condizione che:

- il tracciato della strada deve essere realizzato all'interno della fascia stradale prevista dal vigente P.R.G. (tavola n.7.1);
- a monte della nuova strada va realizzata una sistemazione idraulica atta a prevenire fenomeni e/o situazioni pericolose per la popolazione; per questo motivo la briglia di salvaguardia prevista e da realizzarsi a monte della realizzanda strada, deve essere eseguita in modo da rallentare la velocità scorrimento delle acque piovane, evitando il trasporto di detriti sulla viabilità, in modo che le acque di corrivazione non arrechino danno alle strutture viarie;
- le cunette laterali alla strada devono essere dimensionate e realizzate in modo da garantire il rapido deflusso delle acque meteoriche;
- nell'esecuzione dei lavori di sbancamento si dovrà prevedere il riuso, nell'ambito dello stesso cantiere, dei materiali scavo, così facendo verranno limitate il trasporto sia dei materiali di scavo e sia la fornitura da cave di prestito, abbattendo la traffico con l'emissione e la dispersione di polveri;

Si rilascia il presente parere favorevole, limitatamente alle competenze del Settore, fatte salve ogni altra autorizzazione necessaria, anche se di competenza Comunale.

Struttore Tecnico
Geom. Aldo Silvino



Il Dirigente
Ing. Lucio Nardis

11/11/2016

Settore AMBIENTE - Ufficio Cave
Via Aldo Moro, 30 - 67100 L'Aquila
Telefono: 0862347047 - Fax: 0862200713
www.comune.laquila.it



Comune dell'Aquila

Del che è verbale

IL SEGRETARIO GENERALE
Avv. Alessandra Macrì

IL PRESIDENTE
Pierluigi Biondi

