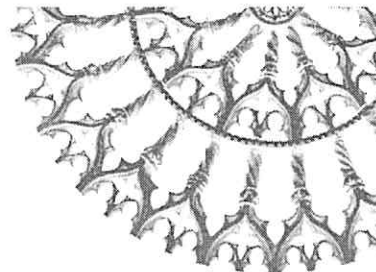




Comune dell'Aquila

SETTORE POLIZIA MUNICIPALE



ORDINANZA N. 389/2020/T DEL 19.08.2020

Oggetto: Regolamentazione della viabilità nel centro storico della Città dell'Aquila.

IL DIRIGENTE

Premesso che:

- con Deliberazione di Giunta Comunale n. 506 del 13.11.2019 è stato approvato il Documento Unico di programmazione DUP per il triennio 2020/2022 e trasmesso al Consiglio Comunale, ex art. 170 del D. Lgs 267/2000, che ne ha preso atto con propria Deliberazione n. 132 del 23.12.2019;
- con Deliberazione di Consiglio Comunale n. 133 del 23.12.2019, è stata disposta l'approvazione ex art. 174, comma 3 D.Lgs. 267/2000 s.m.i. del Bilancio di Previsione 2020/2022 unitamente ai relativi allegati previsti ex lege;
- con Deliberazione di Giunta Comunale n. 4 del 15.01.2020 è stato approvato il Piano Esecutivo di Gestione per il triennio 2020-2021-2022;
- con Deliberazione di Giunta Comunale n. 5 del 15/01/2020 è avvenuta l'approvazione degli obiettivi del piano performance e piano esecutivo di gestione 2020/2021/2022;

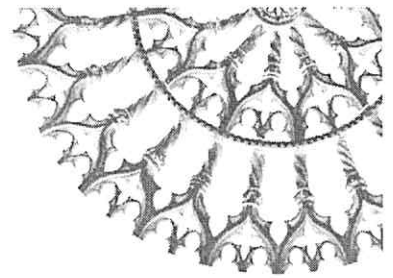
Premesso che il Programma di Mandato 2017 – 2021 del Sindaco, approvato con Deliberazione di Consiglio Comunale n. 89 del 12 settembre 2017, individua tra gli obiettivi dell'Amministrazione il miglioramento della mobilità pedonale nel centro storico, oltre che nelle periferie e nelle frazioni, e la progressiva chiusura delle aree del Centro Storico mediante il potenziamento dei parcheggi di prossimità;

Vista la Deliberazione di Giunta Comunale n. 313 del 19.06.2020 e la conseguente ordinanza attuativa n. 281 del 23.06.2020, atti con i quali si è provveduto a:

- a) istituire nel Centro Storico le seguenti aree a circolazione limitata, in vigore fino al 30.09.2020:
Zona Traffico Limitato 1 (ZTL 1), permanente;
Zona Traffico Limitato 2 (ZTL 2), orario 20:00-6:00;
Area Pedonale Urbana 1 (APU 1), permanente;
Area Pedonale Urbana 2 (APU 2), orario 20:00-6:00;
- b) individuare via Castello (tratto compreso tra via Zara e via Assergi) quale Zona di particolare Rilevanza Urbanistica (ZRU), nell'ambito della quale istituire con apposita ordinanza degli stalli di sosta riservati ai residenti;
- c) approvare il *"Disciplinare per il rilascio e l'utilizzo dei permessi di circolazione nelle Zona a Traffico Limitato (Z.T.L.), Aree Pedonali Urbane (A.P.U.) e Zone a Rilevanza Urbanistica (Z.R.U.) del Centro Storico dell'Aquila"*;

Vista la Deliberazione di Giunta Comunale n. 384 del 12.08.2020 e la conseguente ordinanza attuativa n. 382 del 12.08.2020, atti con i quali si è provveduto a:

- a) ridelimitare, riducendone l'ampiezza, la ZTL1 con la contestuale individuazione di una Zona di particolare Rilevanza Urbanistica, denominata ZRU2, comprendente via Vittorio Veneto, piazza del Teatro e via Sinizzo (tratto piazza del Teatro/via Vittorio Veneto), nell'ambito della quale istituire con apposita ordinanza degli stalli di sosta riservati ai residenti della stessa e ai residenti titolari di Citypass per transito e sosta, delle limitrofe APU1 e ZTL1;



Comune dell'Aquila

- b) istituire un'Area Pedonale Urbana permanente in via Tre Spighe (tratto piazza Battaglione Alpini/via della Genca), in vigore sino al 30.09.2020;
- c) istituire un'Area Pedonale Urbana permanente in via Bazzano (tratto corso Federico II/via Rosso Guelfaglione), in vigore sino al 30.09.2020;

Riscontrata la rilevante presenza turistica registrata in città nel periodo estivo, destinata ad intensificarsi in vista delle manifestazioni dell'imminente Perdonanza Celestiniana, riconosciuta dall'Unesco Patrimonio Culturale Immateriale dell'Umanità;

Ritenuto, nelle more di un progressivo ampliamento delle aree a circolazione limitata, attraverso l'istituzione di ulteriori zone a traffico limitato e aree pedonali urbane, di dover procedere con proprio provvedimento ad una riorganizzazione temporanea della circolazione veicolare nelle aree del centro storico non interessate dai suddetti provvedimenti, limitando in particolare l'afflusso di mezzi nel tratto di corso Vittorio Emanuele compreso tra piazza Duomo e corso Umberto I, attualmente aperto alla generale circolazione veicolare;

Viste l'Ordinanza Sindacale n° 167 del 18.08.2020 avente ad oggetto "Aggiornamento delimitazione area Zona Rossa del centro storico dell'Aquila"

Visti:

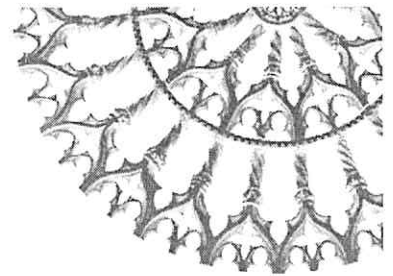
- il D.Lgs. n. 285 del 30 Aprile 1992, Nuovo Codice della Strada, con particolare riferimento agli artt. 3, 5, 6 e 7;
- il D.P.R. 16 dicembre 1992, n.495, (Regolamento di esecuzione e di attuazione del Nuovo Codice della Strada);
- il D.Lgs. 18 agosto 2000 n.267,

Per i motivi di cui in premessa, che qui si intendono riportati in forma integrante e sostanziale:

ORDINA

di istituire, come da allegata planimetria (all.1), fino al 30 settembre 2020:

- a. in **corso Vittorio Emanuele**, nel tratto compreso tra piazza Duomo e corso Principe Umberto, il **divieto di transito veicolare dalle ore 0:00 alle ore 24:00 di ogni giorno**, con la sola eccezione per:
 - residenti, che non abbiano percorsi alternativi per raggiungere le proprie abitazioni;
 - carico e scarico merci, nelle fasce orarie 6:00/11:00 e 15:00/17:00;
 - veicoli a servizio di persone con disabilità;
 - mezzi di soccorso e delle forze dell'ordine;
 - mezzi di servizio di Poste Italiane, con sosta consentita per il tempo strettamente necessario allo svolgimento delle attività istituzionali;
 - ditte di fornitura e gestione di servizi pubblici urbani (gas, acqua, elettricità, telefonia, pubblica illuminazione) in caso di intervento, con sosta consentita per il tempo strettamente necessario allo svolgimento dell'intervento. Il veicolo deve recare il logo della società/azienda di appartenenza;
 - istituti di vigilanza;
 - mezzi pubblici urbani - trenino turistico;

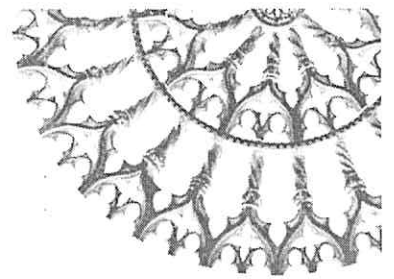


Comune dell'Aquila

- taxi e veicoli da rimessa con conducente (N.C.C.) in servizio (non è consentito il transito se possibile utilizzare percorsi alternativi);
 - veicoli di servizio dell'ASM adibiti alla raccolta rifiuti/pulizia strade;
- b. in **Corso Vittorio Emanuele**, nel tratto compreso tra piazza Duomo e corso Principe Umberto, il divieto di sosta con rimozione forzata ambo i lati dalle 0:00 alle 24:00;
- c. in **via Sallustio**, nel tratto compreso tra corso Vittorio Emanuele e via Patini, il divieto di transito veicolare permanente;
- d. in **via Marrelli**, nel tratto compreso tra via Sallustio e Piazza Palazzo, il divieto di transito veicolare permanente;
- e. in **via Patini**, nel tratto compreso tra via Sallustio e piazza Duomo, il senso unico di marcia con medesima percorrenza, il divieto di sosta con rimozione forzata 0:00/24:00 ambo i lati e l'obbligo di fermarsi e dare la precedenza all'intersezione con piazza Duomo;
- f. in **via Marrelli**, nel tratto compreso tra piazza Duomo e via Sallustio, il senso unico di marcia, con medesima percorrenza, il divieto di sosta con rimozione forzata 0:00/24:00 ambo i lati e l'obbligo di fermarsi e dare la precedenza all'intersezione con via Sallustio;
- g. in **via Cavour**, nel tratto compreso tra via Sallustio e piazza Palazzo, il senso unico di marcia con medesima percorrenza ed il divieto di sosta con rimozione forzata 0:00/24:00 ambo i lati;
- h. in **via delle Aquile** il senso unico di marcia con percorrenza piazza Palazzo – piazza Santa Margherita;
- i. in **via degli Scardassieri**, nel tratto compreso tra via delle Aquile e via Sallustio, il senso unico di marcia con medesima percorrenza, il divieto di sosta con rimozione forzata 0:00/24:00 ambo i lati e l'obbligo di fermarsi e dare la precedenza all'intersezione con Via Sallustio;
- j. in **piazza Palazzo**:
- nel tratto compreso tra via Cavour e via Patini e tra via Patini e Corso Principe Umberto, il senso unico di marcia con medesima percorrenza ed il divieto di sosta con rimozione forzata 0:00/24:00 lato destro, secondo il senso di marcia;
 - il senso unico di marcia nel tratto via Accursio – via Paganica, con medesima percorrenza;
- k. in **corso Principe Umberto** il senso unico di marcia con percorrenza da piazza Palazzo verso via San Bernardino e l'obbligo di fermarsi e dare la precedenza all'intersezione con Corso Vittorio Emanuele II;
- l. in **piazza Duomo** i seguenti sensi unici di marcia, tali da realizzare una viabilità ad anello intorno all'ellisse centrale:
- nel tratto corso Federico II – corso Vittorio Emanuele, con medesima percorrenza;
 - nel tratto corso Vittorio Emanuele – via Sassa, con medesima percorrenza;
 - nel tratto via Sassa – via dell'Arcivescovado, con medesima percorrenza;
 - nel tratto via dell'Arcivescovado – corso Federico II, con medesima percorrenza, con obbligo per i veicoli che percorrono tale tratto di fermarsi e dare la precedenza all'intersezione con Corso Federico II.

DISPOSIZIONI GENERALI

1. Il Citypass rilasciato per le Zone a Traffico Limitato e le Aree Pedonali Urbane del centro storico non consente la circolazione nelle aree interdette al transito dalla presente ordinanza;



Comune dell'Aquila

2. Eventuali deroghe ai divieti di circolazione potranno essere autorizzate Corpo di Polizia Municipale, nel caso di motivate esigenze contingenti ed eccezionali; ulteriori provvedimenti di viabilità, conseguenti a problematiche tecniche dovute a fattori non prevedibili, potranno essere adottati anche senza la preventiva integrazione della presente ordinanza, dal personale del Corpo di Polizia Municipale e da altri organi di polizia stradale all'uopo incaricati.
3. L'Ufficio Segnaletica Stradale curerà l'installazione di adeguata segnaletica stradale verticale, a norma del Codice della Strada;
4. I trasgressori saranno puniti con le sanzioni previste dal vigente Codice della Strada.

La presente ordinanza sarà pubblicata all'Albo Pretorio Comunale e, quindi, trasmessa:

- Alla Prefettura di L'Aquila;
- Alla Questura di L'Aquila;
- Al Comando Provinciale dei Carabinieri L'Aquila;
- Al Comando Provinciale dei Vigili del Fuoco;
- Al Comando Provinciale della Guardia di Finanza L'Aquila;
- Alla A.S.L. N. 1 - Servizio 118;
- All'A.S.M. - Aquilana Società Multiservizi;
- All'AMA - Azienda Mobilità Aquilana.

È fatto obbligo a chiunque di osservarla e di farla osservare per quanto di competenza.

A norma dell'art. 3, comma 4, della legge 7 agosto 1990, n. 241, si avverte che, avverso la presente ordinanza, in applicazione della legge 6 dicembre 1971, n. 1034, chiunque vi abbia interesse potrà ricorrere per incompetenza, per eccesso di potere o per violazione di legge, entro 60 giorni dalla pubblicazione al Tribunale Amministrativo Regionale di L'Aquila.

In relazione al disposto dell'art. 37, comma 3, del D. Lgs. n. 285/1992, sempre nel termine di 60 giorni può essere proposto ricorso, da chi abbia interesse alla apposizione della segnaletica, in relazione alla natura dei segnali apposti, al Ministero dei Lavori Pubblici, con la procedura di cui all'art. 74 del Regolamento, approvato con D.P.R.n.495/1992.

Il Dirigente
del Settore Polizia Municipale

T. Col. N. Bevilacqua

ORDINANZA N. 389 DEL 19.08.2020

Viabilità Centro Storico

-  DIVIETO DI TRANSITO CORSO VITTORIO EMANUELE
-  DIVIETO DI TRANSITO CORSO VITTORIO EMANUELE
-  CORSO VITTORIO EMANUELE (PORTICI)
-  DIVIETO DI TRANSITO VIA MARRELLI
-  DIVIETO DI TRANSITO VIA MARRELLI
-  VIA MARRELLI (LATO P.ZZA PALAZZO)
-  DIVIETO DI TRANSITO VIA SALLUSTIO
-  DIVIETO DI TRANSITO VIA SALLUSTIO
-  VIA SALLUSTIO (ALTA)
-  CORSO FEDERICO II
-  PIAZZA DUOMO (ALTA)
-  PIAZZA DUOMO (BASSA)
-  VIA DELL'ARCIVESCOVADO
-  VIA INDIPENDENZA
-  VIA SALLUSTIO
-  VIA SALLUSTIO
-  VIA CAVOUR
-  VIA DELLE AQUILE
-  VIA DEGLI SCARDASSIERI
-  VIA PATINI (LATO P.ZZA DUOMO)
-  VIA MARRELLI (LATO P.ZZA DUOMO)
-  PIAZZA PALAZZO
-  PIAZZA PALAZZO
-  PIAZZA PALAZZO
-  VIA CAMPONESCHI
-  CORSO UMBERTO
-  VIA SAN BERNARDINO
-  VIA BATTISTI

