




Adunata nazionale alpini 2015

Conferenza stampa

Comune dell'Aquila 30 aprile 2015

Viabilità e servizi comunali



14 MAGGIO 2015

Perimetro 1

zone accesso controllato con 2 varchi



- ALLESTIMENTO AREE ESPOSITIVE e zone CATERING
- Zone interessate: Stadio Comunale / Fontana Luminosa / Parco Forte Spagnolo / Centro storico
- ATTENZIONE per residenti, personale uffici e commercianti ai DIVIETI DI SOSTA NEL CENTRO STORICO
- PARCHEGGI ATTIVI IN VIA TAGLIACOZZO E VIA PESCARA
- SCARICO MERCI CONSENTITO SINO ALLE 14.00

MAPPA 14 MAGGIO





15 e 16 MAGGIO 2015


Perimetro 2



- EVENTI IN CENTRO DALLE ORE 9.00 ALLE 24.00
- Zone interessate: Stadio Comunale / Fontana Luminosa / Parco Forte Spagnolo / Centro storico / Villa Comunale / Collemaggio/ Piazza Duomo
- VIABILITA' di scorrimento solo nell'anello esterno al perimetro
- Traffico nel perimetro LIMITATO ALLE ATTIVITA' ESSENZIALI
- ACCESSI DALL'ESTERNO SOLO AUTORIZZATI E CATEGORIE CLASSIFICATE
- RESIDENTI: Documento identità / Spostamenti di QUARTIERE
- CHIUSE via xx settembre e via della polveriera
- Parcheggi per visitatori a EST e OVEST della città
- Attive navette circolari a EST e OVEST con corse AMA e TRENO

MAPPA 15 e 16 MAGGIO





17 MAGGIO 2015

Perimetro 3 ALLARGATO



- EVENTI IN CENTRO DALLE ORE 8.00 ALLE 24.00
- GRANDE SFILATA DALLE 8.00 alle 20.00 circa dalla CASERMA ROSSI alla CASERMA PASQUALI LUNGO VIALE DELLA CROCE ROSSA
- Zone interessate: Stadio Comunale / Fontana Luminosa / Parco Forte Spagnolo / Centro storico / Villa Comunale / Collemaggio / Piazza Duomo / Viale della Croce Rossa / Via Panella / Viale Corrado IV / USCITE AUTOSTRADALI AQ EST e OVEST / PAGANICA / BAZZANO / PRETURO
- VIABILITA' PREFERENZIALE ACCESSO PULMANN A.N.A. DALLE 6.00 alle 13.00 DA AQ EST e AQ OVEST
- Traffico nel perimetro LIMITATO alle sole CATEGORIE AUTORIZZATE
- ALTA CONCENTRAZIONE DI PERSONE A PIEDI IN CENTRO STORICO
- RESIDENTI: Documento identità , spostamenti di QUARTIERE MOLTO LIMITATI (Si consiglia di evitare l'automobile)
- Parcheggi per visitatori a EST e OVEST della città
- Attive navette circolari a EST e OVEST con corse AMA e TRENO

MAPPA 17 MAGGIO



QUADRO DI UNIONE



Modalità di accesso alle aree interdette

- **I residenti/dimoranti del centro storico (area individuata nell'Allegato 1 della presente ordinanza), muniti di apposito pass rilasciato dal Comando di Polizia Municipale, dal 14 al 17 maggio 2015, potranno accedere e sostare - compatibilmente con lo svolgimento delle manifestazioni in programma e la presenza di pedoni sulla sede stradale - nelle seguenti aree:**
- **viale Tagliacozzo/via Pescara**
- **via Fontesecco/viale Giovanni XXIII/viale Duca degli Abruzzi**
- **Si precisa che i residenti/dimoranti nelle zone interdette alla circolazione dal 15 al 17 maggio (aree individuate negli Allegati 2 e 3 della presente ordinanza) potranno accedere all'area delimitata attraverso i varchi indicati nei citati allegati, previa esibizione del documento di identità o altra documentazione idonea ad attestare la dimora abituale.**

Modalità di accesso alle aree interdette

- I titolari/dipendenti di attività commerciali insistenti nelle aree interdette, muniti di apposito pass rilasciato dal Comando di Polizia Municipale, nei giorni 15, 16 e 17 maggio 2015, potranno accedere e sostare nelle seguenti aree:
- piazzale Istituto Tecnico Industriale (Collesapone) - varco via Acquasanta;
- piazzale Istituto Tecnico Geometri (Collesapone) - varco via Acquasanta;
- piazzale Corte d'Appello (via E. Stella) - varco via Madonna del Ponte/via Mulino di Pile. Tale area potrà essere utilizzata dalle ore 16:00 del 15 maggio 2015.

Modalità di accesso alle aree interdette

- **I dipendenti di uffici pubblici e titolari/dipendenti di attività lavorative non commerciali ubicati nell'area individuata nell'Allegato 2 della presente ordinanza, muniti di apposito pass rilasciato dal Comando di Polizia Municipale, nei giorni di venerdì 15 e sabato 16 maggio 2015 potranno accedere e sostare nell'area dell'ex presidio ospedaliero di Collemaggio.**

PARCHEGGI E PASS


- Si Istituisce un'area di sosta riservata ai diversamente abili muniti di apposito contrassegno previsto dal Codice della Strada nel piazzale del Settore Attività Produttive del Comune dell'Aquila sito in viale XXV Aprile nei giorni 16 e 17 maggio 2015, dalle ore 8:00 alle ore 22:00.
- I pass verranno rilasciati dal Comando di Polizia Municipale previa presentazione di apposita domanda (modulistica disponibile presso l'Ufficio Relazioni con il Pubblico del Comando o sul sito internet del Comune www.comune.laquila.it).

CATEGORIE ESONERATE

- Inoltre, dalle limitazioni alla circolazione sono esonerati - nei limiti consentiti dall'occupazione del suolo stradale da parte della folla e compatibilmente con la situazione in essere a condizione che non vi sia pericolo per la circolazione - previa esibizione, laddove richiesto, di specifico tesserino di riconoscimento:
- veicoli delle Forze di Polizia, delle Forze Armate, veicoli di Soccorso e Protezione Civile;
- veicoli dei servizi di vigilanza privata anche per trasporto valori;
- bus di linea urbani ed extraurbani;
- taxi e N.C.C.;
- i veicoli a servizio dei diversamente abili muniti di apposita autorizzazione;
- medici e paramedici per servizio ospedaliero, medici di base in visita urgente, personale sanitario per assistenza domiciliare, farmacisti (limitatamente al raggiungimento delle farmacie);
- servizi di pubblica utilità (acqua, gas, luce, telefonia, poste);
- veicoli di servizio di enti ed uffici pubblici;
- veicoli per trasporto di persone sottoposte a terapie indispensabili ed indifferibili per la cura di gravi malattie;
- veicoli degli operatori dell'informazione muniti dell'apposito tesserino;
- personale delle Forze di Polizia e Vigili del Fuoco (limitatamente al percorso più breve per raggiungere il posto di servizio);
- personale Comitato Organizzatore Adunata;
- veicoli trasportanti bande, fanfare e gruppi musicali/cori per consentire ai medesimi il raggiungimento delle strutture nelle quali verranno ospitati o si esibiranno;
- mezzi militari per il raggiungimento dei luoghi di cerimonia o per allestimento delle manifestazioni.



FARMACIE COMUNALI



Data	Farmacia	Orario di apertura	Notturmo
VENERDI' <u>15 MAGGIO</u>	▪ Pettino	8 - 22	Strinella
	▪ Torrione	8 - 22	
	▪ Coppito ▪ Strinella ▪ Santanza ▪ Civita di Bagno	8,30 - 22	
	▪ Pettino	8 - 22	
SABATO <u>16 MAGGIO</u>	▪ Torrione	8 - 22	Pettino
	▪ Coppito ▪ Strinella ▪ Santanza ▪ Civita di Bagno	8,30 - 22	
	▪ Pettino	8 - 22	
	▪ Torrione	9 - 19.30	
DOMENICA <u>17 MAGGIO</u>	▪ Coppito ▪ Strinella ▪ Santanza ▪ Civita di Bagno	9 - 19,30	Torrione



SERVIZI SANITARI



- **Assistenza Medica**
 - Ospedale di Coppito
 - Ospedale da Campo ANA Parcheggio Acquasanta
 - Ospedale di Avezzano
 - Ospedale di Sulmona
 - Punti assistiti con personale medico ANA
 - Assistenza sanitaria MOBILE 118



AMA - ARPA - F.S.



- Collegamenti con zone campi Adunata A.N.A.
 - LINEE CIRCOLARI AMA AQ EST
 - LINEE CIRCOLARI AMA AQ OVEST
 - Corse TRENO Stazioni San Demetrio, Paganica, L'Aquila